

Séjour en Auvergne du lundi 22 au vendredi 26 juin 2026

Lundi 22 juin :

Puy Saint-Romain, 15,5 km - 650 m

En ce lundi 22 juin, 11 marcheurs du Grand Fond partent pour un séjour en Auvergne du côté du Puy de Sancy. Il nous faut environ 2 h 40 de route pour atteindre le village de Saint-Maurice et c'est près du terrain de foot que démarre cette première rando. Direction Mirrefleur et déjà le soleil darde ses rayons et il fait chaud. Nous prenons la direction de Busséol. Dans ce village de 200 habitants, au 12^{ème} siècle a été construit un château. Celui-ci, bien conservé, se visite.

C'est dans ce village, près d'un lavoir, que nous nous restaurons. Sous un soleil de plomb, nous repartons sur un chemin bien ombragé en direction du Puy-Saint-Romain.

A 1 km du sommet, il nous reste 200 m de dénivelé à monter. Plus d'ombre, l'ascension finale est très, très difficile. Enfin au sommet et le temps d'une photo, il faut redescendre.



C'est très abrupt et au soleil ! Ouf, les premières maisons de Saint-Maurice ! Certains sont lessivés et préfèrent s'arrêter là, nous reviendrons les chercher. Les 5 derniers kilomètres au milieu des vignes et des cultures sont plats mais pas d'ombre. Il fait toujours aussi chaud.



Malgré une erreur de parcours, nous retrouvons vite notre point de départ. Nous récupérons en voiture les autres marcheurs.

La première rando est terminée. 17 km et 700 m de dénivelé mais que ce fut éprouvant.


Nous rejoignons notre gîte à environ une heure de route. A Champeix, nous faisons une pause. Ensuite direction Courbanges, hameau de Saint-Victor-la-Rivière, où se situe notre hébergement. Nous sommes à 1100 m d'altitude et la température est plus clémente. Le couple de tenancier nous accueille et nous prenons nos chambres, 5 personnes à l'étage et 6 au sous-sol. Vite une douche, une boisson rafraîchissante pour se remettre de cette première dure journée. Dans cette immense salle à manger, le repas servi est copieux et excellent. Mais l'heure tourne et il faut récupérer car demain, une autre rando nous attend.

Mardi 23 juin 2026 :
Besse - Lac Pavin, 25 km - 580 m

Au réveil, nous ressentons encore les efforts de la veille. Après le petit déjeuner, 3 décident de raccourcir la rando et de regagner Besse-en-Chandesse en voiture. Les autres partent du gîte à pied en direction de cette ville. Quasiment que de la descente sur un chemin ombragé et le groupe rallie cette bourgade de 1400 habitants et rejoint les autres partis en voiture.



C'est 11 randonneurs qui prennent donc la direction du Lac Pavin. C'est sous un soleil de plomb que nous montons, au sommet une forêt, l'approche du lac se fait à l'ombre et nous apprécions cette relative fraîcheur. Le lac est là, 100 m en contrebas. La descente est très pentue mais à l'ombre et à la fraîcheur de la forêt qui l'entoure.



C'est l'heure du casse-croûte, nous choisissons un endroit avec vue sur ce super lac. C'est à 1200 m d'altitude que ce lac circulaire (environ 800 m de diamètre) s'est formé il y a 6900 ans, sa profondeur maximale est de 92 mètres. Lac Pavin signifie Lac épouvantable et de nombreuses légendes plus épouvantables les unes que les autres sont rattachées à ce lac issu d'une éruption volcanique. C'est un lac méromictique, les eaux de la surface et du fond ne se mélangent jamais car le fond du lac reçoit des sources souterraines qui minéralisent l'eau et la rendent plus dense.

Après cette pause dans ce havre de paix, il faut repartir, pas un brin d'ombre dans cette vallée. Nous atteignons le hameau de Leydavaux et c'est ici que le groupe se sépare. 5 rejoignent Besse où se trouvent leur voiture tandis que les autres continuent le circuit prévu.



Nous nous retrouvons tous au gîte pour récupérer de cette agréable rando.

27 km et 670 m pour les plus courageux et 17 km et 380 m pour les autres.

Nous ne changeons pas le rituel du premier jour avec pause détente et repas.

Après une telle journée, vite au dodo, demain une autre rando nous attend.

Mercredi 24 juin :
Mont Dore - Puy de Sancy, 21 km – 950 m

A 7 h tout le monde est au petit-déj. Après discussion avec le gérant du gîte, nous changeons notre parcours, moins long (16 km) mais avec le même dénivelé. Il nous faut 30 mn de voiture pour rejoindre Mont-Dore, village de 1150 habitants. Cette station thermale déjà réputée au temps des Romains soignent les rhumatismes et les voies respiratoires. Sur les flancs du Puy de Sancy naissent deux torrents, la Dore et la Dogne qui se rejoignent et forment à l'entrée de ce village la Dordogne. C'est parti pour le Puy de Sancy, direction Capucin, la pente est très raide.



Après 2 km c'est moins pentu et nous sortons des bois. Les paysages sont splendides. Il fait chaud mais ce n'est pas la canicule. Le vent du nord nous donne une sensation de fraîcheur.



Le Puy de Clergue, ensuite le Puy Redon. Le sentier sur les crêtes donne quelques frayeurs et deux d'entre nous préfèrent descendre à la station directement.



C'est bientôt le Puy de Sancy, sommet de 1885 m. Le temps d'admirer le paysage, de casser la croûte et c'est reparti vers le dernier sommet, le Puy de Cocadogne. C'est la longue descente vers la Grande Cascade. Les deux dissidents ont rejoint le parcours initial mais nous ne les reverrons pas. Tout le monde passe vers la Grande Cascade, une chute d'eau de 32 m de haut, ensuite c'est le retour au Mont-Dore.




17 km - 1030 m pour les fainéants et 22 km -1100 pour les plus courageux.

Jeudi 25 juin :

Murols - Chambon sur Lac, 20 km - 660 m


Par cette forte chaleur, le gérant du gîte nous conseille de faire cette rando dans le sens inverse que celui prévu. Nous suivons ses conseils et prenons la direction de Chambon-sur-Lac. D'abord du bitume, malgré l'heure 7 h 30 il fait déjà chaud. Vers le Rucher Auvergnat, nous bifurquons à gauche et retrouvons la fraîcheur sous les sous-bois. La descente est très pentue jusqu'à Chambon. Cette commune de 400 habitants se situe près d'un lac très apprécié pendant la saison estivale. Au cœur du cimetière prône une chapelle funéraire construite au 10^{ème} siècle de style roman.



Nous contournons le lac par un chemin bien aménagé et agréable.



Direction Murol, nous contournons le Mont Tartarel par la gauche. Le sentier mentionné sur la carte n'est plus entretenu, des arbres couchés, des ronces, nous mettons 30 mn pour faire 300 m ! Nous retrouvons enfin un vrai chemin et c'est la descente sur Murol. Cette commune de 670 habitants est célèbre pour son château construit au 11^{ème} siècle sur un butte rocheuse.



Des films ont été tournés au château et c'est 180 000 personnes qui le visitent chaque année, nous ne le visitons pas par manque de temps. C'est l'heure du casse-croûte et il faut remonter vers Courbanges. La pente est tout d'abord difficile, ensuite plus cool. Nous atteignons vite notre gîte. 21 km et 800 m de dénivelé.

Le séjour se termine pour 5 d'entre nous qui rejoignent la Bresse dès ce soir. Pour les autres, nous visitons Saint-Nectaire et faisons le plein de fromages.



Notre dernier repas dans ce gîte (saucisses, lentilles, Saint-Nectaire) se passe dans la bonne humeur.

Vendredi 26 juin : L'aventure Michelin et retour

Après le petit-déjeuner, nous quittons Courbanges et ses sympathiques gérants. Ce gîte est fort agréable, bien tenu par des personnes bien sympathiques.



Il nous faut environ 1 h pour rejoindre Clermont-Ferrand. C'est près du mythique stade Michelin que se situe ce musée. Toute l'histoire de la célèbre marque de pneu est retracée de 1886 à nos jours. Une immersion dans la technologie du pneu et nous restons plus de 2 heures dans ce musée. Un dernier repas ensemble et c'est le retour, 2 h de route environ.



Une agréable semaine, de belles randos, de beaux paysages et une ambiance formidable au sein du groupe. Malgré la canicule, nous nous rappellerons que des bons moments. A bientôt pour d'autres randonnées dans le Revermont, dans l'Ain ou plus loin.